



Album fotograficzny  
prezentujący obszar  
Lokalnej Grupy Działania  
Wokół Łysej Góry







Album fotograficzny  
prezentujący obszar  
Lokalnej Grupy Działania  
Wokół Łysej Góry

**Teksty:**

Ze zbiorów LGD – Wokół Łysej Góry

**Fotografie:**

Artur Stolarski, Archiwum UG Bieliny, Archiwum Centrum Tradycji i Turystyki Gór Świętokrzyskich, Anna Góra-Klauzińska, Henryk Weber, Archiwum LGD Wokół Łysej Góry, Izabela Kaczmarczyk, Agnieszka Kopacz, Paweł Wikto, Urząd Gminy Łączna, Michał Maciążek, PTTK, GOKiS Mastów, Sławomir Kubisa, Krzysztof Ptak, Jerzy Dobroczyński, Archiwum UMiG Wąchock, Michał Piętaś, Tomasz Niedziałek

**Opracowanie graficzne:**

Magdalena Nowak-Harko  
Eureka Plus Agencja Reklamy

**Wydano na zlecenie:**

Stowarzyszenia LGD – Wokół Łysej Góry

**Wydawca:**

Eureka Plus Agencja Reklamy  
ul. 3 Maja 11, 35-030 Rzeszów

© Copyright by Eureka Plus Agencja Reklamy, 2014

ISBN 978-83-64233-76-0



Gmina



BIELINY

BODZENTYN


GÓRNO

ŁĄCZNA

MASŁÓW

SUCHEDNIÓW

WĄCHOCK



Szanowni Państwo,

Miło nam przedstawić album prezentujący obszar Lokalnej Grupy Działania, krainę magicznych miejsc, wydarzeń i ludzi, czyli centrum Gór Świętokrzyskich – Wokół Łysej Góry. Teren naszej LGD – to obszar najwyższych pasm Gór Świętokrzyskich o powierzchni 653 km<sup>2</sup>. Na mapie Polski można nas odnaleźć w środkowo – wschodniej części województwa świętokrzyskiego. Jesteśmy dumni, że przyszło nam mieszkać w najstarszych górach Europy – Górach Świętokrzyskich. Unikatowe walory przyrodniczo – krajobrazowe oraz niepowtarzalny mikroklimat sprawiają, że jest to wyjątkowe i atrakcyjne miejsce wypoczynku dla turystów. To obszar, gdzie urzekają wszystkich górskie widoki z charakterystycznymi pasiakami pól. Dumą naszego regionu jest również bogate, tysiącletnie dziedzictwo kulturowe, które prezentowane jest przede wszystkim przez zabytki zlokalizowane na terenie obszaru LGD, ale również społeczność, która aktywnie uczestniczy w życiu lokalnym kultywując lokalne zwyczaje i tradycje. Album przedstawia zdjęcia atrakcji turystycznych, walorów przyrodniczych, wydarzeń kulturalnych z terenu LGD - Wokół Łysej Góry oraz zdjęcia atrakcji i inwestycji, które zostały wsparte ze środków PROW. Dziękując za sięgnięcie po nasz album pozostajemy w nadziei, że jego szata graficzna i zawarte w nim zdjęcia zachęcą Państwa do odwiedzenia ciekawych i pięknych miejsc w nim zaprezentowanych oraz wzbudzą ciekawość do poznania skarbów naszej przyrody i kultury. Państwa pobyt u nas i miłe wrażenia będą najlepszą wizytówką naszego regionu.

Zarząd Stowarzyszenia  
Lokalnej Grupy Działania - Wokół Łysej Góry














Chłodny wiosenny poranek w okolicach  
Bielin  
fot. Anna Góra-Klauzińska





 Zabytkowa chatupa w Kakoninie  
fot. Archiwum UG Bieliny



 Osada Średniowieczna w Hucie Szklanej pod Świętym Krzyżem  
fot. Archiwum Centrum Tradycji i Turystyki Gór Świętokrzyskich









◀ Impreza folklorystyczna „Wiejskie wesele”  
fot. Agnieszka Kopacz



◀ Widok na zabytkowy kościół parafialny w Bielinach  
fot. Henryk Weber



◀ Zagospodarowanie centrum Huty Nowej  
fot. Archiwum LGD Wokół Łysej Góry





◀ Budynek aktywności lokalnej i siedziba Centrum Tradycji i Turystyki Gór Świętokrzyskich w Bielinach  
fot. Izabela Kaczmarczyk










 Zimowy widok z Góry  
Miejskiej  
fot. Paweł Wikoło

 Wschód słońca nad zbiornikiem  
Wilków  
fot. Paweł Wikoło



Widok na Łysicę od Grabowej  
fot. Paweł Wikło



Zbiornik wodny w Bodzentynie  
fot. Paweł Wikło










Nocna sceneria Górnego Rynku  
w Bodzentynie  
fot. Paweł Wikło



Zamek w Bodzentynie  
fot. Paweł Wikło



Kościół Św. Ducha w Bodzentynie  
fot. Paweł Wikło



Ogródek Jordanański  
w Bodzentynie  
fot. Paweł Wikło


















Stok narciarski „Sabat” w Krajinie Zagórzu. Posiada 4 trasy zjazdowe. W tym najdłuższą o długości 850 m. 



Sztuczny zbiornik wodny „Cedzyna” utworzony w roku 1973 przez spiętrzenie wód Lubrzanki. 






▶ Hotel Uroczysko\*\*\*\* w Cedzynie. Posiada 58 pokoi do dyspozycji gości.




▶ Hotel Echo\*\*\* w Cedzynie. Posiada 51 pokoi do dyspozycji gości.



Kościół Parafialny p.w. Chrystusa Króla w Krajnie Parcele. Budowano go w latach 1926-1934. 



Kościół Parafialny p.w. św. Wawrzyńca w Górnice. Budowę rozpoczęto w 1984 r., Kościół konsekrował 9 sierpnia 1992 r. bp Jan Gurda. 





▶ Zespół śpiewaczy „Górnianecki”, powstał w sierpniu 1982 roku przy Kole Gospodyń Wiejskich w Górnio.



▶ Zespół Pieśni i Tańca „Bęczkowianie”, powstał w 2000 roku.



















Kościół pw. Świętego Kazimierza w Występie  
fot. Urząd Gminy Łączna



Kościół pw. Świętych Szymona i Judy Tadeusza w Łącznej  
fot. Urząd Gminy Łączna







▶ Droga ekspresowa S7 - węzeł Zalesianka  
fot. Urząd Gminy Łączna



▶ Zespół Szkół w Łącznej  
fot. Urząd Gminy Łączna













Kościół pw. Przemienienia Pańskiego w Masłowie  
fot. PTTK



Dworek Stefana Żeromskiego  
fot. Michał Maciążek



Wnętrze Dworu Stefana Żeromskiego  
fot. Michał Maciążek



▶ Chór Masłowianie  
fot. GOKiS Masłów



▶ Wnętrze Centrum Edukacyjnego Szklany Dom  
fot. GOKiS Masłów





Teren lotniska w Mastowie  
fot.GOKIS Mastów



Dworek i centrum  
fot. Sławomir Kubisa





▲ Diabelski Kamień, na Górze Klonówce  
fot. PTTK



▲ Hostel Lubrzanka  
fot. GOKIS Masłów









# Gmina SUCHEDNIÓW





Widok na Ośrodek Sportu i Rekreacji  
fot. Jerzy Dorobczyński



Wyścig kolarski  
fot. Krzysztof Ptak







▲ Jeleń  
fot. Krzysztof Ptak



▲ Dzierzba gąsiorek  
fot. Krzysztof Ptak



Centrum Suchedniowa  
fot. Jerzy Dorobczyński



Siłownia zewnętrzna oraz kort tenisowy na terenie Ośrodka Sportu i Rekreacji w Suchedniowie







▶ Wiejski Dom Kultury w Mostkach  
fot. Jerzy Dorobczyński



▶ Centrum Kształceniowo integracyjne w Michnowie


















Zbiornik wodny „Oczko”  
w Marcinkowie  
fot. Tomasz Niedziałek



Plac zabaw przy Szkole Podsta-  
wowej w Wielkiej Wsi  
fot. Archiwum UMIG Wąchock



Siłownia zewnętrzna przy prome-  
nadzie w Wąchocku  
fot. Michał Piętaś



Kajaki  
fot. Michał Piętaś






















Gmina Bieliny  
www.bieliny.pl



Gmina Bodzentyn  
www.bodzentyn.pl



Gmina Górno  
www.gorno.pl



Gmina Łączna  
www.laczna.pl



Gmina Masłów  
www.maslow.pl



Gmina Suchedniów  
www.suchedniow.pl



Gmina Wąchock  
www.wachock.pl



Europejski Fundusz Rolny na rzecz  
Rozwoju Obszarów Wiejskich



Program  
Rozwoju  
Obszarów  
Wiejskich  
na lata 2007-2013

"Europejski Fundusz Rolny na rzecz Rozwoju Obszarów Wiejskich: Europa inwestująca w obszary wiejskie"  
Wydanie publikacji współfinansowane jest ze środków Unii Europejskiej w ramach Działania 431 Funkcjonowanie lokalnej grupy działania, nabywanie umiejętności i aktywizacja Programu Rozwoju Obszarów Wiejskich na lata 2007 - 2013

Publikacja opracowana została przez Stowarzyszenie "Lokalna Grupa Działania - Wokół Łysej Góry"  
Instytucja Zarządzająca Programem Rozwoju Obszarów Wiejskich na lata 2007-2013 - Minister Rolnictwa i Rozwoju Wsi

Stowarzyszenie „Lokalna Grupa Działania - Wokół Łysej Góry”  
ul. Partyzantów 3, 26-004 Bieliny  
tel. 41 26 08 153, fax. 41 26 08 167  
e-mail: sekretariat@wokollysejgory.pl  
www.wokollysejgory.pl

ISBN 978-83-64233-76-0

Eureka Plus

